


MINI BOOK eureka

4

Chile y sus
Regiones
Noviembre 2006





MINI BOOK eureka

4

**Chile y sus
Regiones**
Noviembre 2006

Cuadernillo de consulta
con información para áreas
comerciales y de marketing.



Índice

I Datos de cada región	3
II Datos comparativos	18
Salud y Bienestar	18
Consumo	19
Tecnología	22
Infraestructura	24
Turismo	26
Varios	27
III Datos curiosos	30

I Región

Región de Tarapacá

> Datos de cada región

Capital Iquique	Provincias Iquique y Tamarugal. Cuenta con 7 comunas.
	Superficie 42.225,8 km² 5,5% de la superficie del País

Población 238.950 hab. 1,5% total nacional	Población rural 12.488 personas 5,2% población total regional	Densidad 5,6 hab/km²	N° de empresas 24.225
--	---	--	--

Aporte PIB nacional
\$1.962.290 millones
(3,8%)

Tasa desempleo
8,7%

Actividades económicas más importantes
Comercio, Turismo, Industria pesquera y minera.

Exportaciones 2005
US\$2.310,0 millones FOB

Mayor sector exportador
Minería e Industria

Principal producto exportado
Cobre y Hierro

GSE por hogares	ABC1 6,2	C2 18,4	C3 26,6	D 36,7	E 12,4
Esparcimiento Casino de Arica, Casino de Iquique, Hipódromo y Zona Franca					
Supermercados Cencosud, D&S, Palmira, Rossi					
Parque automotor 95.503			Diarios y periódicos 2		
44.554 Catalíticos		50.949 No Catalíticos		"La Estrella de Arica" "La Estrella de Iquique"	
Canales de televisión regionales (Banda VHF)		Canal 11 de Arica, Canal 4 de Camiña, Canal 4 y 12 de Iquique, Canal 7 de Pozo Almonte			
Radioemisoras 8 AM 77 FM		Salas de cine 7		Bibliotecas públicas 18	

Personajes destacados **Alejandro Jodorowsky, Oscar Hahn.**

Datos corregidos según la nueva regionalización

Capital Antofagasta	Provincias Tocopilla, El Loa, Antofagasta. Cuenta con 9 comunas.
	Superficie 126.049,1 km² 16,7% de la superficie del País

Población 493.984 hab. 3,2% total nacional	Población rural 11.438 personas 2,3% población total regional	Densidad 3,9 hab/km²	N° de empresas 20.711
---	--	---	---------------------------------

Aporte PIB nacional \$3.828.905 millones (7,4%)
Tasa desempleo 8,0%
Actividades económicas más importantes Minería, Industria Manufacturera, Servicios Financieros
Exportaciones 2005 US\$11.485,7 millones FOB
Mayor sector exportador Minería
Principal producto exportado Cobre y Hierro

GSE por hogares	ABC1 8,5	C2 20,6	C3 26,7	D 34,5	E 9,7
Esparcimiento Club Hípico, dos casinos adjudicados en Antofagasta y Calama			Observatorios Cerro Paranal, Observatorio de la UCN*		
Supermercados		Cencosud, D&S, Infante, Korlaet, El Oso			
Parque automotor	85.904	30.455 Catalíticos	55.449 No Catalíticos		
Diarios y periódicos 5 "El Mercurio de Antofagasta" "El Mercurio de Calama" "La Estrella del Loa" "La Estrella del Norte" "La Prensa de Tocopilla"					
Canales de televisión regionales (Banda VHF)	Canal 4 de Antofagasta, Canal 8 de Chuquicamata, Canal 13 de María Elena, Canal 2 de Mejillones, Canal 12 de San Pedro de Atacama, Canal 7 de Tal-Tal, Canal 5 de Tocopilla, Canal 7 de Ollagüe				
Radioemisoras 8 AM	91 FM	Salas de cine 12		Bibliotecas públicas 14	

Personajes destacados	Radomiro Tomic, Lenka Franulic.
-----------------------	--

Capital Copiapó	Provincias Chañaral, Copiapó, Huasco. Cuenta con 9 comunas.	
	Superficie 75.176,2 km²	9,9% de la superficie del País

Población 254.336 hab. 1,6% total nacional	Población rural 21.717 personas 8,5% población total regional	Densidad 3,4 hab/km²	N° de empresas 10.901
---	--	---	---------------------------------

Aporte PIB nacional
\$953.754 millones
(1,8%)

Tasa desempleo
8,0%

Actividades económicas más importantes
Minería, Comercio, Construcción

Exportaciones 2005
US\$1.913,3 millones FOB

Mayor sector exportador
Minería

Principal producto exportado
Cobre y Hierro

GSE por hogares	ABC1 4,6	C2 13,6	C3 23,0	D 39,2	E 19,5
---------------------------	--------------------	-------------------	-------------------	------------------	------------------

Esparcimiento
Casino adjudicado en Copiapó

Supermercados **Cencosud, D&S, Rendic, Abarttal**

Parque automotor 42.762	Diarios y periódicos 2
15.552 Catalíticos	"Diario Atacama"
27.210 No Catalíticos	"El Chañarcillo"

Canales de televisión regionales (Banda VHF)
Canal 11 de Caldera, Canales 4 y 5 de Copiapó, Canal 5 de Chañaral, Canal 3 de Diego de Almagro, Canal 2 de Vallenar

Radioemisoras 5 AM 86 FM	Salas de cine 3	Bibliotecas públicas 11
--	---------------------------	-----------------------------------

Personajes destacados **Candelaria Goyenechea, Pedro León Gallo, Manuel Antonio Matta.**

IV Región

Región de Coquimbo

> Datos de cada región

MINI
BOOK 4

Capital La Serena	Provincias Elqui, Limarí, Choapa. Cuenta con 15 comunas.	
	Superficie 40.579,9 km²	5,3% de la superficie del País

Población 603.210 hab. 4,0% total nacional	Población rural 132.288 personas 21,9% población total regional	Densidad 14,8 hab/km²	N° de empresas 27.934
---	--	--	---------------------------------

Aporte PIB nacional \$1.272.202 millones (2,4%)
Tasa desempleo 7,1%
Actividades económicas más importantes Minería, Comercio, Propiedad Vivienda
Exportaciones 2005 US\$1.864,3 millones FOB
Mayor sector exportador Minería
Principal producto exportado Cobre y Hierro

GSE por hogares	ABC1 4,1	C2 13,3	C3 21,3	D 37,9	E 23,3
Esparcimiento Casino de Coquimbo, Club Hípico de Peñuelas			Observatorios Gemini, Cerro La Silla, Las Campanas, SOAR, Cerro Tololo		
Supermercados			Cencosud, Rendic, D&S, Los Naranjos		
Parque automotor 86.714		Diarios y periódicos 2			
31.228 Catalíticos		55.486 No Catalíticos		"El Día" "El Ovallino"	
Canales de televisión regionales (Banda VHF) Canal 11 de Andacollo, Canal 2 de Illapel, Canal 5 y 9 de La Serena, Canal 7 de Los Vilos, Canal 2 de Ovalle, Canal 4 de Salamanca					
Radioemisoras 10 AM		110 FM		Salas de cine 7	
				Bibliotecas públicas 17	

Personajes destacados	Gabriela Mistral, Gabriel González Videla.
-----------------------	---

Capital Valparaíso	Provincias Petorca, Los Andes, San Felipe de Aconcagua, Quillota, Valparaíso, San Antonio, Isla de Pascua. Cuenta con 38 comunas.	
	Superficie 16.396,1 km²	2,1% de la superficie del País

Población 1.539.852 hab. 10,2% total nacional	Población rural 129.950 personas 8,4% población total regional	Densidad 93,9 hab/km²	N° de empresas 80.291
---	--	---	--

Aporte PIB nacional \$4.603.733 millones (8,8%)

Tasa desempleo 10,0 %
--

Actividades económicas más importantes Industria Manufacturera, Transporte y Comunicaciones, Construcción

Exportaciones 2005 US\$3.868,9 millones FOB
--

Mayor sector exportador Minería e Industria
--

Principal producto exportado Cobre y Hierro
--

GSE por hogares	ABC1 6,3	C2 17,1	C3 25,0	D 37,8	E 13,6
---------------------------	--------------------	-------------------	-------------------	------------------	------------------

Esparcimiento Sporting Club y Casino de Viña del Mar (Licitación pendiente de un segundo casino)

Supermercados	Cencosud, D&S, Unimarc, Mayorista 10, Cordillera, La Granja, Autoservicio Maipú
----------------------	---

Parque automotor 272.176 143.436 Catalíticos 128.740 No Catalíticos	Diarios y periódicos 4 "El Líder de San Antonio" "El Mercurio de Valparaíso" "El Observador" "La Estrella"
--	--

Canales de televisión regionales (Banda VHF)	Canal 7 de El Quisco, Canal 13 de Isla de Pascua, Canal 3 de La Ligua, Canal 7 de Quillota, Canal 2 de San Antonio, Canal 2 de San Felipe, Canal 4 de Valparaíso
--	--

Radioemisoras 20 AM 130 FM	Salas de cine 41	Bibliotecas públicas 46
--	-----------------------------------	--

Personajes destacados	Manuel Montt, Raúl Zurita, Joaquín Edwards Bello, Daniel de la Vega.
------------------------------	---

Capital Rancagua	Provincias Cachapoal, Colchagua, Cardenal Caro. Cuenta con 33 comunas.	
	Superficie 16.387,0 km²	2,1% de la superficie del País

Población 780.627 hab. 5,2% total nacional	Población rural 232.043 personas 29,7% población total regional	Densidad 47,6 hab/km²	N° de empresas 40.270
---	--	--	---------------------------------

Aporte PIB nacional \$2.181.285 millones (4,2%)
--

Tasa desempleo 5,6%

Actividades económicas más importantes Silvoagropecuario, Industria Manufacturera, Comercio
--

Exportaciones 2005 US\$3.718,3 millones FOB
--

Mayor sector exportador Minería

Principal producto exportado Cobre y Hierro

GSE por hogares	ABC1	C2	C3	D	E
	3,9	12,4	20,7	39,2	23,7

Esparcimiento (Licitación pendiente de casinos)					
--	--	--	--	--	--

Supermercados	Cencosud, D&S, Cugat, Bryc, El Loro/Euromarket, Rengo				
---------------	--	--	--	--	--

Parque automotor 134.351		Diarios y periódicos 1			
55.726 Catalíticos	78.625 No Catalíticos	"El Rancagüino"			

Canales de televisión regionales (Banda VHF)	Canal 2 de Marchigüe, Canal 8 y 11 de Santa Cruz				
---	---	--	--	--	--

Radioemisoras	Salas de cine		Bibliotecas públicas		
6 AM	84 FM	7	33		

Personajes destacados	José Victorino Lastarria, Germán Riesco.
-----------------------	---

Capital Talca	Provincias Curicó, Talca, Linares, Cauquenes. Cuenta con 30 comunas.	
	Superficie	30.296,1 km² 4,0% de la superficie del País

Población 908.097 hab. 6,0% total nacional	Población rural 305.077 personas 33,6% población total regional	Densidad 30,0 hab/km²	N° de empresas 54.388
---	--	--	---------------------------------

Aporte PIB nacional
\$2.055.308
millones (3,9%)

Tasa desempleo
7,7%

Actividades económicas más importantes
Industria Manufacturera, Silvoagropecuario, Comercio

Exportaciones 2005
US\$953,7
millones FOB

Mayor sector exportador
Industria

Principal producto exportado
Celulosa, Papel y Cartón

GSE por hogares	ABC1	C2	C3	D	E
	2,9	10,2	19,0	38,2	29,6
Esparcimiento (Licitación pendiente de casinos)					
Supermercados		Cencosud, D&S, El Pilar, Diproc, Oper, Bryc, Unimarc, Don Pedro			
Parque automotor 135.536			Diarios y periódicos 3		
48.931 Catalíticos		85.605 No Catalíticos		"El Centro" "El Heraldo" "La Prensa"	
Canales de televisión regionales (Banda VHF)		Canal 3 de Constitución, Canal 11 de Curicó, Canal 5 de Linares, Canal 12 de Parral, Canal 6 de Talca			
Radioemisoras		Salas de cine		Bibliotecas públicas	
13 AM		119 FM		13	
				30	

Personajes destacados **Antonio Varas, Pablo Neruda, Arturo Alessandri Palma, Carlos Ibáñez del Campo, Pablo de Rokha, Guillermo Blanco.**

Capital Concepción	Provincias Ñuble, Bío Bío, Concepción, Arauco. Cuenta con 54 comunas.	
	Superficie	37.062,6 km² 4,9% de la superficie del País

Población 1.861.562 hab. 12,3% total nacional	Población rural 333.256 personas 17,9% población total regional	Densidad 50,0 hab/km²	N° de empresas 80.485
--	--	--	---------------------------------

Aporte PIB nacional \$5.469.454 millones (10,5%)
Tasa desempleo 9,8%
Actividades económicas más importantes Industria Manufacturera, Comercio, Propiedad Vivienda
Exportaciones 2005 US\$3.865,4 millones FOB
Mayor sector exportador Industria
Principal producto exportado Productos forestales

GSE por hogares	ABC1 4,5	C2 12,1	C3 20,3	D 36,9	E 26,0
Esparcimiento Club Hípico y tres casinos adjudicados en Pinto, Los Angeles y Talcahuano					
Supermercados Cencosud, D&S, Tucapel, Rabie, Unimarc, Keymarket, Súper 10, Las Brujas, Campodónico, Plaza Perú, Productos Del Sur, Unico					
Parque automotor 242.172			Diarios y periódicos 5		
112.114 Catalíticos		130.058 No Catalíticos		"Crónica" "El Renacer" "El Sur" "La Discusión" "La Tribuna"	
Canales de televisión regionales (Banda VHF)		Canal 9 y 11 de Concepción, Canal 7 de Chillán, Canal 2 y 4 de Los Angeles			
Radioemisoras 24 AM		Salas de cine 24		Bibliotecas públicas 52	
155 FM					

Personajes destacados	Violeta Parra, Bernardo O'Higgins, Claudio Arrau, Baldomero Lillo, Arturo Prat, Juan Antonio Ríos, Hernán Díaz Arrieta (Alone).
-----------------------	--

Capital Temuco	Provincias Malleco y Cautín. Cuenta con 32 comunas.	
	Superficie 31.842,3 km²	4,2% de la superficie del País

Población 869.535 hab. 5,8% total nacional	Población rural 281.127 personas 32,3% población total regional	Densidad 27,3 hab/km²	N° de empresas 37.806
--	---	---	--

Aporte PIB nacional \$1.367.011 millones (2,6%)

Tasa desempleo 7,3%

Actividades económicas más importantes Propiedad Vivienda, Comercio, Construcción

Exportaciones 2005 US\$302,7 millones FOB

Mayor sector exportador Industria
--

Principal producto exportado Celulosa, Papel y Cartón
--

GSE por hogares		ABC1	C2	C3	D	E
		3,9	11,3	18,5	34,4	31,8
Esparcimiento Casino de Pucón y uno adjudicado en Temuco						
Supermercados		Cencosud, D&S, Muñoz, Unimarc, Ahorro, Amigo				
Parque automotor			Diarios y periódicos			
106.096		3				
36.373 Catalíticos	69.723 No Catalíticos	"El Diario Austral de la Araucanía" "Las Noticias" "Renacer"				
Canales de televisión regionales (Banda VHF)		Canal 5 de Angol, Canal 8 de Los Sauces, Canal 5 de Pucón, Canal 8 de Puerto Saavedra, Canal 2 y 9 de Temuco, Canal 3 de Villarrica				
Radioemisoras		Salas de cine		Bibliotecas públicas		
21 AM	129 FM	11		56		

Personajes destacados	Pedro de Oña, Tito Fernández (El Temucano).
------------------------------	--

Capital Puerto Montt	Provincias Llanquihue, Chiloé, Osorno, Palena. Cuenta con 30 comunas.	
	Superficie 48.583,6 km²	6,4% de la superficie del País

Población 716.739 hab. 4,7% total nacional	Población rural 225.699 personas 31,4% población total regional	Densidad 14,7 hab/km²	N° de empresas 37.806
---	--	--	---------------------------------

Aporte PIB nacional \$2.586.698 millones (5,0%)
Tasa desempleo 5,7%
Actividades económicas más importantes Pesca, Ind. Manufacturera, Serv. Personales
Exportaciones 2005 US\$2.092,2 millones FOB
Mayor sector exportador Industria
Principal producto exportado Salmón

GSE por hogares	ABC1 3,9	C2 11,3	C3 17,9	D 35,9	E 30,9
Esparcimiento Casino de Puerto Varas y dos adjudicados en Valdivia y Osorno					
Supermercados		Cencosud, D&S, Bigger, Unico, Full Fresh Market			
Parque automotor 134.442			Diarios y periódicos 3		
49.520 Catalíticos		84.922 No Catalíticos		"El Diario Austral de Osorno" "El Diario Austral de Valdivia" "El Llanquihue"	
Canales de televisión regionales (Banda VHF) Canal 9 y 13 de Ancud, Canal 2 y 8 de Castro, Canal 9 y 11 de Futrono, Canal 2 y 4 de Osorno, Canal 8 de Puerto Montt					
Radioemisoras 24 AM		Salas de cine 10		Bibliotecas públicas 44	
193 FM					

Personajes destacados	Camilo Henríquez, Francisco Coloane.
-----------------------	---

Capital Coyhaique	Provincias Coyhaique, Aysén, General Carrera, Capitán Prat. Cuenta con 10 comunas.	
	Superficie 108.494,4 km²	14,3% de la superficie del País

Población 91.492 hab. 0,6% total nacional	Población rural 17.885 personas 19,5% población total regional	Densidad 0,8 hab/km²	N° de empresas 5.193
--	---	---	--------------------------------

Aporte PIB nacional \$367.183 millones (0,7%)
Tasa desempleo 5,0%
Actividades económicas más importantes Pesca, Comercio y Construcción
Exportaciones 2005 US\$318,2 millones FOB
Mayor sector exportador Industria
Principal producto exportado Salmón

GSE por hogares	ABC1	C2	C3	D	E
	4,5	13,6	18,8	36,5	26,4
Esparcimiento ----					
Supermercados			Aysén Inversiones S.A., Supermercados Polar, Full Fresh Market		
Parque automotor 15.008		Diarios y periódicos			
4.053 Catalíticos	10.955 No Catalíticos		2 "El Diario de Aysén" "El Divisadero"		
Canales de televisión regionales (Banda VHF)			Canal 3 de Coyhaique		
Radioemisoras 4 AM 42 FM		Salas de cine 1	Bibliotecas públicas 13		

Personajes destacados	Segismundo Sade, Renato Tillería.
-----------------------	--

Capital Punta Arenas	Provincias Última Esperanza, Magallanes, Tierra del Fuego, Antártica Chilena. Cuenta con 10 comunas.
	Superficie* 132.297,2 km² 17,5% de la superficie del País

Población 150.826 hab. 1,0% total nacional	Población rural 11.157 personas 7,4% población total regional	Densidad 1,1 hab/km²	N° de empresas 8.862
---	--	---	--------------------------------

Aporte PIB nacional \$891.198 millones (1,7%)
Tasa desempleo 5,7%
Actividades económicas más importantes Industria Manufacturera, Comercio, Minería
Exportaciones 2005 US\$888,1 millones FOB
Mayor sector exportador Industria
Principal producto exportado Metanol

GSE por hogares	ABC1 6,7	C2 18,8	C3 25,4	D 36,0	E 13,1
Esparcimiento Zona Franca, Club Hípico, Casino de Puerto Natales y uno adjudicado en Punta Arenas					
Supermercados Abu Gosch, D&S, Marisol, Cofrima					
Parque automotor 36.277			Diarios y periódicos 2 "El Magallanes" "La Prensa Austral"		
15.772 Catalíticos			20.505 No Catalíticos		
Canales de televisión regionales (Banda VHF) Canal 2, 4 y 11 de Punta Arenas					
Radioemisoras 8 AM		Salas de cine 1		Bibliotecas públicas 14	
45 FM					

Sup. Territorio Antártico 1.250.000 km²	Población 130 hab.
---	---------------------------

Bases Antárticas	Capitán Arturo Prat, General Bernardo O'Higgins, Pdte. Eduardo Frei Montalva. Más trece bases en verano.
------------------	--

Personajes destacados	Andrés Pérez, Roque Esteban Scarpa.
-----------------------	--

Capital Santiago	Provincias Santiago, Chacabuco, Cordillera, Maipo, Melipilla, Talagante. Cuenta con 52 comunas.
	Superficie 15.403,2 km² 2,0% de la superficie del País

Población 6.061.185 hab. 40,1% total nacional	Población rural 186.172 personas 3,1% población total regional	Densidad 393,0 hab/km²	N° de empresas 326.575
--	---	---	----------------------------------

Aporte PIB nacional \$24.459.264 millones (47%)
Tasa desempleo 8,0%
Actividades económicas más importantes Comercio, Industria Manufacturera, Servicios Financieros
Exportaciones 2005 US\$4.807,3 millones FOB
Mayor sector exportador Industria
Principal producto exportado Molibdeno

GSE por hogares	ABC1 10,1	C2 19,2	C3 24,8	D 35,5	E 10,3
Esparcimiento Hipódromo Chile y Club Hípico					
Supermercados Abasto, Cencosud, Cugat, D&S, La Bandera Azul, La Estrella, Lascar, Montserrat, Panoteca, Puerto Cristo, Ribeiro, Romanini, Tottus, Unimarc			Parque automotor 1.050.774 738.633 Catalíticos 312.141 No Catalíticos		
Diarios y periódicos 14 "Diario Oficial" "El Diario" "El Mercurio" "La Tercera" "La Nación" "Estrategia" "La Segunda" "Las Ultimas Noticias" "La Cuarta" "La Hora" "El Labrador" (Melipilla) "El Líder de Melipilla" "Puente Alto al Día" "ChileNews" (dirigido a extranjeros)					

Canales de televisión con cobertura nacional

(Banda VHF)

Televisión Nacional de Chile (Canal 7)
 Universidad Católica de Chile (Canal 13)
 Red Televisiva Megavisión S.A. (Canal 9)
 Red de Televisión Chilevisión S.A. (Canal 11)
 Cía. Chilena de Televisión S.A. (Canal 4)

Canales de televisión regionales (Banda VHF)

Canal 3 y 10 de Melipilla
 Canal 2 de San José de Maipo
 Canal 2 de Santiago

Radioemisoras

24
AM

58
FM

Salas de cine

175

Bibliotecas públicas

53

El valor del suelo

Precio en UF del metro cuadrado.

Providencia	23,52
Ñuñoa	17,36
Las Condes	16,27
Vitacura	13,26
Santiago	10,39
Estación Central	10,33
Independencia	7,97
Maipú	7,69
San Joaquín	6,90
Macul	6,75
Recoleta	6,29
La Florida	5,74
La Cisterna	5,48
Lo Barnechea	5,21
La Reina	5,19
Conchalí	4,41
Quinta Normal	4,03
Huechuraba	3,56
Pedro Aguirre Cerda	3,50
Peñalolén	2,99
Puente Alto	2,75
Pudahuel	2,63
San Bernardo	2,50
La Granja	2,49
El Bosque	2,17
Quilicura	2,05
La Pintana	1,99
Lo Espejo	1,89
Renca	1,45
Promedio Gran Santiago	6,62

Personajes destacados

Diego Portales, Diego Barros Arana, Manuel Rodríguez, Ignacio Carrera Pinto, Javiera Carrera, Vicente Huidobro.

En diciembre de 2006 se aprobó en el Congreso Nacional la creación de dos nuevas regiones:

Arica y Parinacota XV

Los Ríos XIV



Las razones para otorgarles a las nuevas regiones los números XIV y XV son electorales.



La ley sobre votaciones señala que el Senado se renueva cada ocho años alternando las elecciones entre regiones pares e impares.

XV Región de Arica y Parinacota

Capital Arica	Provincias Arica y Parinacota	Comunas 4	Superficie 16.873,3 km² 2,2% de la superficie del País
Población 189.644 hab. 1,3% total nacional	Población rural 12.968 personas 6,8% población total regional	Densidad 11,2 hab/km²	
Actividades económicas más importantes		Comercio, Turismo, Industria Minera	

XIV Región de Los Ríos

Capital Valdivia	Provincias Valdivia y Ranco	Comunas 12	Superficie 18.429,5 km² 2,4% de la superficie del País
Población 356.396 hab. 2,4% total nacional	Población rural 113.057 personas 31,7% población total regional	Densidad 19,3 hab/km²	
Actividades económicas más importantes		Turismo, Servicios, Silvoagropecuaria y Forestal	

Calidad de Vida en la Región Metropolitana

Ranking de calidad de vida de las cinco mejores y peores comunas metropolitanas, sobre un total de 100 puntos positivos o negativos, según el caso. Se mide condiciones de las viviendas, situación de los servicios básicos anexos a las residencias, calidad del espacio público y acceso a los servicios de educación y salud.

Las mejores

1	Ñuñoa	87,66 pts.
2	Las Condes	87,42 pts.
3	Vitacura	86,74 pts.
4	La Reina	86,23 pts.
5	Providencia	83,01 pts.

Las peores

1	San Pedro	51,67 pts.
2	Tiltil	53,03 pts.
3	Lampa	62,22 pts.
4	Renca	63,39 pts.
5	Curacaví	63,63 pts.

| Fuente: Seremi Metropolitana de Planificación 2006. |

Tasas de obesidad infantil

% de obesidad entre niños de 6 años.

I Región	17,3
II Región	17,8
III Región	19,4
IV Región	19,3
V Región	20,4
RM	18,1
VI Región	19,6
VII Región	17,3
VIII Región	17,8
IX Región	15,9
X Región	20,2
XI Región	23,1
XII Región	28,3
Promedio	18,5

| Fuente: JUNAEB, 2005. |

Médicos por Región En salud pública.

Región	Médicos	Tasa por 10 mil Beneficiarios
I	247	8.99
II	208	7.11
III	170	7.97
IV	311	6.33
V	1.028	9.06
RM	3.174	8.76
VI	326	5.23
VII	460	5.75
VIII	1.180	7.70
IX	555	7.46
X	687	8.11
XI	136	16.20
XII	126	11.20

| Fuente: División de Gestión y Desarrollo de Recursos Humanos, Ministerio de Salud, 2005. |

Médicos extranjeros en consultorios

Número de Médicos por nacionalidad.

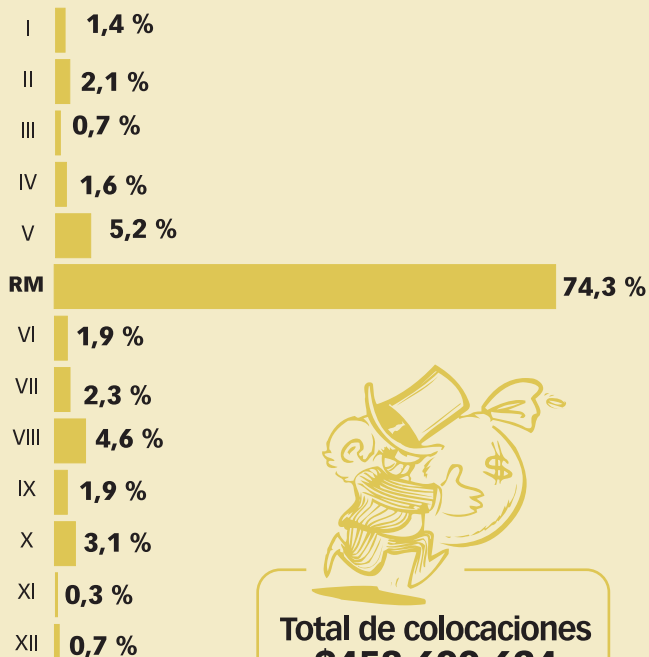
Nacionalidad

Ecuatoriana	759
Cubana	90
Colombiana	50
Boliviana	23
Ucraniana	22
Palestina	15
Otros	25
Total	984

El 41% de los médicos de la atención primaria es extranjero.

| Fuente: Ministerio de Salud, 2006. |

Los préstamos de la Banca

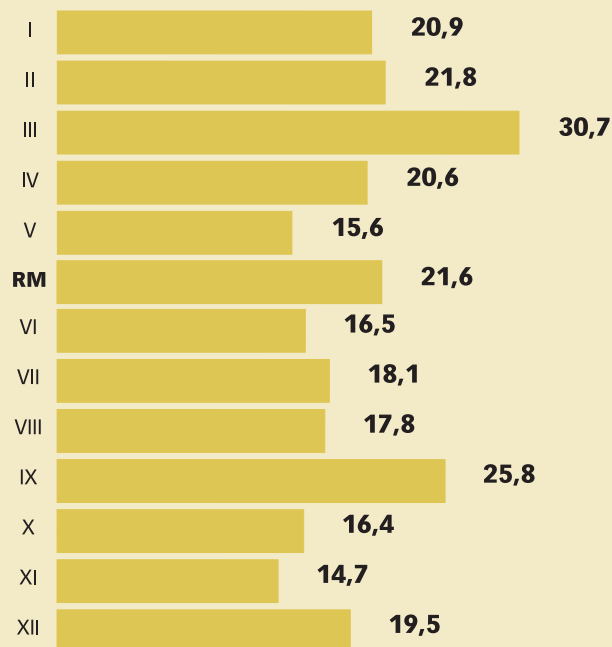


**Total de colocaciones
\$458.690.624**

| Fuente: SBIF, 2005. |

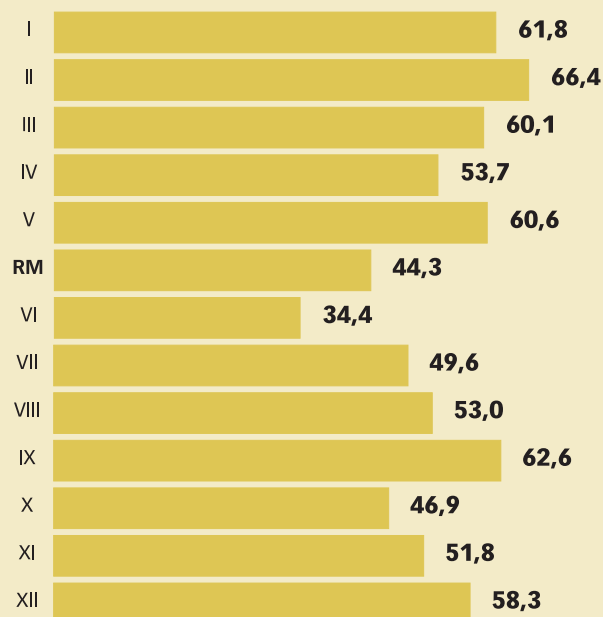
Consumo de Teatro

% de habitantes que declaran haber ido al Teatro en los últimos 12 meses.



Consumo de Películas

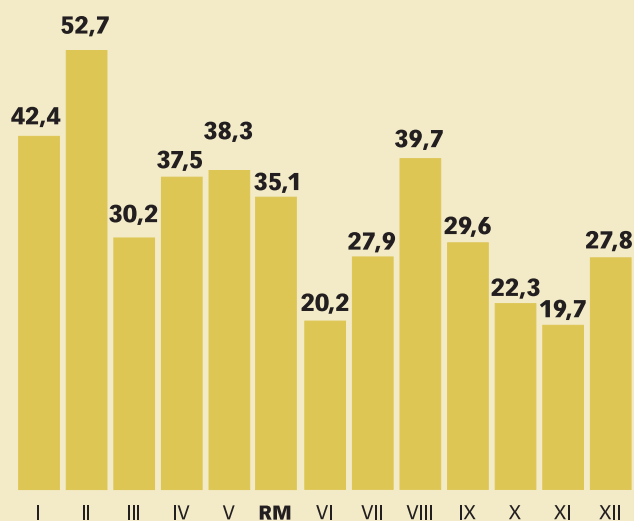
% de habitantes que declaran haber visto películas en VHS o DVD en los últimos 3 meses.



| Fuente: Encuesta de Consumo Cultural, INE, CNCA, 2004. |

Consumo de Cine

% de habitantes que declaran haber ido al cine en los últimos 12 meses.



| Fuente: Encuesta de Consumo Cultural, INE, CNCA, 2004. |

Gasto promedio mensual en hogares

En pesos, en productos de consumo masivo.

Antofagasta	69.465
La Serena - Coquimbo	48.674
Viña del Mar – Valparaíso	53.715
Santiago	58.198
Concepción – Talcahuano	60.052
Temuco	52.860

| Fuente: ACNielsen, 2006. |

Consumo de cerveza

Consumo per cápita en litros.

Arica - Iquique	20,6
Antofagasta - Illapel	28,1
Viña del Mar - San Antonio	25,4
Región Metropolitana	24,6
Rancagua - Concepción	13,5
Temuco - Puerto Montt	18,9

| Fuente: AC Nielsen Retail Index, 2004. |

Consumo de mayonesa

Consumo per cápita anual en kilos.

Región	
I	1,2
II, III, IV	1,8
V	1,9
Gran Santiago	1,5
VI, VII, VIII	1,3
IX, X	1,4
Total	1,5

Consumo de aceite comestible

Consumo per cápita anual en litros.

Región	
I	3,4
II, III, IV	8,3
V	9,1
Gran Santiago	6,9
VI, VII, VIII	6,7
IX, X	7,2
Total	7,1

| Fuente: AC Nielsen Retail Index, 2005. |

Consumo de leches en polvo

Consumo per cápita anual en kilos.

Región	
I	1,5
II, III, IV	2,3
V	2,5
Gran Santiago	1,7
VI, VII, VIII	1,9
IX, X	1,7
Total	1,9

Consumo de pasta dental

Consumo per cápita anual en kilos.

Región	
I	0,4
II, III, IV	0,5
V	0,5
Gran Santiago	0,5
VI, VII, VIII	0,4
IX, X	0,5
Total	0,5

Consumo de pañales desechables

Consumo per cápita anual en unidades.

Región	
I	53,7
II, III, IV	65,8
V	56,5
Gran Santiago	52,4
VI, VII, VIII	59,2
IX, X	64,3
Total	56,6

| Fuente: AC Nielsen Retail Index, 2005. |

En cada Región se consideran las ciudades con más de 30.000 habitantes. Gran Santiago corresponde a la Provincia de Santiago, más Puento Alto y San Bernardo.

Catastro de bienes básicos

Precio promedio anual en pesos.

Productos	Arica	Iquique	Antofagasta	Serena	Valparaíso	Santiago	Rancagua
Pan Corriente	614,5	621,1	719,0	599,2	624,6	577,5	497,3
Tallarines N°5	311,7	307,8	308,9	311,2	311,4	321,5	310,7
Lomo liso (kg.)	4.417,7	4.191,7	4.151,6	3.862,6	3.789,4	3.739,6	4.373,5
Pollo entero faen. (kg.)	1.038,2	1.056,5	1.039,7	1.015,9	1.012,2	1.024,6	981,7
Tarro de Atún	669,5	664,9	648,2	717,3	652,5	642,7	612,4
Vienesas (20 unid.)	1.192,5	1.105,9	1.037,4	1.154,0	1.115,6	1.041,8	1.035,1
Huevo (12 unid.)	815,8	830,1	844,5	864,5	778,3	717,5	759,6
Leche líquida caja (lt.)	414,1	410,2	417,5	430,5	423,3	426,6	401,4
Aceite vegetal (lt.)	882,2	855,9	850,1	860,3	846,3	900,5	845,6
Tomates cte. (kg.)	482,9	521,7	479,2	566,3	430,4	226,8	462,4
Limonos (kg.)	293,8	1.044,9	371,8	273,4	290,2	249,3	276,3
Papas (kg.)	463,9	433,4	464,2	420,3	429,4	356,9	422,1
Lechuga milanesa (unid.)	304,1	208,6	313,1	162,6	162,1	172,3	163,7
Azúcar (kg.)	291,4	274,0	350,3	405,7	372,0	399,8	388,7
Té bolsa (20 unid.)	166,5	165,7	162,1	163,4	166,8	214,0	160,0
Bebida (2 lts.)	580,5	603,4	662,5	662,0	669,2	711,6	676,2
Cerveza (1 lt.)	594,9	599,5	607,6	588,0	603,8	600,1	603,5
Bencina 93 oct. (lt.)	556,1	544,8	557,7	532,0	555,8	557,6	553,6
Valor canasta	14.090	14.440	13.985	13.589	13.233	12.881	13.524

Productos	Talca	Concepción	Temuco	Valdivia	Pto. Montt	Coyhaique	Pta. Arenas
Pan Corriente	548,0	500,7	477,9	477,0	524,6	627,0	624,1
Tallarines N°5	309,7	314,1	308,7	307,7	309,6	331,0	310,4
Lomo liso (kg.)	4.000,5	4.134,5	3.870,0	3.955,6	4.365,4	3.960,2	3.780,8
Pollo entero faen. (kg.)	1.003,9	1.024,5	1.006,7	998,9	1.040,5	1.235,3	1.052,8
Tarro de Atún	700,8	688,1	587,8	415,7	365,2	822,0	718,7
Vienesas (20 unid.)	1.258,1	1.195,9	1.135,3	1.100,2	1.109,5	3.585,0	1.338,8
Huevo (12 unid.)	820,1	731,9	707,7	710,7	708,1	880,0	847,6
Leche líquida caja (lt.)	420,5	425,3	396,3	406,5	421,7	487,5	420,5
Aceite vegetal (lt.)	865,6	885,8	887,0	846,6	489,7	1.022,8	969,3
Tomates cte. (kg.)	507,5	531,5	430,2	230,1	329,1	754,1	790,4
Limonos (kg.)	278,9	292,7	260,8	309,6	309,9	510,0	453,7
Papas (kg.)	427,3	356,4	299,6	368,9	364,5	296,3	368,6
Lechuga milanesa (unid.)	163,2	175,8	177,6	296,2	220,4	498,9	285,1
Azúcar (kg.)	387,0	398,4	377,5	385,6	392,1	481,6	304,4
Té bolsa (20 unid.)	148,7	170,5	158,2	140,1	167,2	162,7	134,4
Bebida (2 lts.)	666,7	686,6	662,9	656,1	679,9	1.078,2	957,1
Cerveza (1 lt.)	581,3	589,9	595,1	586,7	584,5	658,0	827,5
Bencina 93 oct. (lt.)	538,9	556,8	565,3	562,5	558,0	574,0	552,6
Valor canasta	13.627	13.659	12.905	12.755	12.940	17.965	14.737

| Fuente: Anuario de Precios, INE, 2005. |

**Valdivia es la ciudad más barata de Chile
y Coyhaique la más cara.**

Líneas Telefónicas

Líneas de telefonía fija en servicio y penetración en hogares.

Región	Líneas	%
I	93.395	80,3
II	116.928	90,3
III	30.128	43,2
IV	98.635	55,7
V	376.672	83,3
RM	1.919.305	111,7
VI	130.096	56,2
VII	115.291	45,3
VIII	243.920	46,8
IX	190.031	77,6
X	64.607	21,2
XI	14.050	49,6
XII	42.830	90,8
Total	3.435.888	80,0

| Fuente: Subtel, 2005. |

Larga Distancia Nacional en Telefonía Fija

% de minutos efectivos en telefonía fija.

Región	%
I	5,1
II	6,3
III	2,2
IV	5,1
V	14,7
RM	28,2
VI	4,6
VII	5,0
VIII	10,9
IX	4,5
X	8,6
XI	0,9
XII	2,3

Total minutos hablados en el país | 1.745 millones.

| Fuente: Subtel, 2005. |

Internet Conexiones por tipo (empresas y hogares) .

Región	Conmutadas	Dedicadas	Totales	% Penetración hogares
I	2.311	26.495	28.806	24,7
II	5.065	37.450	42.515	32,8
III	3.078	5.732	8.810	12,6
IV	5.325	17.674	22.999	12,9
V	16.814	75.274	92.088	20,3
RM	118.819	402.157	520.976	30,3
VI	7.293	19.340	26.633	11,5
VII	7.404	12.679	20.083	7,8
VIII	12.171	57.094	69.265	13,2
IX	5.325	20.744	26.069	10,6
X	7.878	29.261	37.139	12,1
XI	554	2.271	2.825	9,9
XII	5.474	2.392	7.866	16,6
Total	197.515	708.564	906.079	21,0

Conexiones conmutadas : a través de la línea telefónica.


Conexiones dedicadas : usan tecnología ADSL, cable módem, WILL y otras.

| Fuente: Subtel, 2005. |

Cientes de celulares con Plan

Abonados móviles con contrato.

Región	Número
I	47.727
II	59.810
III	22.766
IV	52.611
V	176.629
RM	1.075.943
VI	75.805
VII	66.704
VIII	161.801
IX	62.188
X	99.340
XI	9.484
XII	20.490
Total	1.931.298



65,5% es la penetración de la **telefonía móvil** en la población nacional.

En Chile existen 10.569.572 abonados móviles, de los cuales el 81,7% cuenta con plan de pre-pago.

| Fuente: Subtel, 2005. |

Tráfico Telefonía Móvil

% de minutos efectivos desde móvil a teléfono fijo.

Región	%
I	2,79
II	3,31
III	0,98
IV	3,05
V	8,46
RM	56,90
VI	2,70
VII	2,95
VIII	8,39
IX	3,44
X	5,49
XI	0,52
XII	0,93



Total minutos hablados en el país: 1.661 millones.

| Fuente: Subtel, 2005. |

Número de instalaciones deportivas

INSTALACIONES	I	II	III	IV	V	RM	VI	VII	VIII	IX	X	XI	XII
Piscinas (abiertas y cubiertas)	18	22	19	14	120	295	36	109	119	29	25	1	5
Multicancha	585	371	347	479	1161	4210	526	928	1356	682	573	67	60
Pista atlética	5	8	10	8	26	145	19	30	42	23	17	1	2
Gimnasio	43	72	44	27	145	678	91	130	362	201	337	54	86
Cancha de fútbol	134	93	138	153	549	1252	257	563	994	675	582	50	35
Cancha de hockey				1	3	23		2	7	1	1		
Cancha de tenis	77	54	70	68	329	959	72	116	174	70	47	6	6
Sala de uso múltiple	1	4	25	4	39	90	12	23	95	72	131	10	11
Pista de automovilismo	1	1	3	1	1	1		2	3	2	2		
Cancha de béisbol	2	2				4	1						1
Cancha de bicicross			2	1	6	6		1	4	2	3		1
Ring	1	1			1	4		1	1		1		
Velódromo			2		1	1		3					2
Pista saltos o adiestramiento	5	1	7	2	17	32	3	18	24	11	5	4	
Cancha de golf	3	1	3	2	8	17	2	1	3	1	3		1
Cancha de paddle tenis	2		1	2	19	32		2	1	3	4	1	9
Patinódromo			1	1		17	2	3	5	1	2		1
Mesa de ping pong	27	21	15	37	175	374	5	58	215	6	51		25
Cancha de ráquetbol o squash	6	2	1	3	4	61	5	4	7	2			4
Remo y canotaje			1		3	2			6	1	1		
Medialuna	1	2	5	3	57	48	42	67	32	18	13	17	6
Cancha de rugby		1			3	11	1	1	1		3		
Multicancha techada	5	12	25	34	92	515	51	147	72	60	1	8	

| Fuente: Primer Catastro Nacional de Instalaciones y Recintos Deportivos, INE, 2004. |

Cementerios

Principales operadores de cementerios privados.

Grupo Económico	
Eduardo Fernández León y Grupo Enaco	Parque del Recuerdo 3 Cementerios en RM.
Grupo Yarur	Parque del Sendero 18 Cementerios en las regiones: RM, I, V, VI, VIII, IX.
Inversionistas privados	Cementerios Parques del Mar 2 Cementerios en la V Región.
Patricio Gómez	Parque Los Pensamientos 2 Cementerios en la V Región.
Grupo Cueto	Cementerios de Cueto 16 Cementerios en las regiones: RM, II, IV, V, VI, VII, VIII, IX.
Familia Riesco	Parque Metropolitano 1 Cementerio en RM.
Alfonso Carbonell y Eduardo Atuán	Parque Las Flores 9 Cementerios en las regiones: RM, VI, VII, VIII, IX.
Carlos Herraiz	Parques de Chile 3 Cementerios en la VII Región.
Grupo Penta	Cementerios de Penta 3 Cementerios en RM y IV Región.

Esta industria factura cerca de US\$300 millones al año.

La venta anticipada representa aproximadamente el 75% del negocio.

| Fuente: Diario Financiero, El Mercurio, 2006. |

Sedes de Instituciones de Educación Superior

Región	Universidades Tradicionales	Universidades Privadas	Institutos Profesionales	Centros Formación Técnica
I	4	5	4	6
II	5	5	9	8
III	3	1	2	4
IV	6	7	9	12
V	7	16	15	29
RM	10	55	66	71
VI	3	5	5	7
VII	4	6	10	11
VIII	7	21	25	16
IX	6	4	8	8
X	4	8	11	14
XI	0	0	1	2
XII	2	4	3	3

| Fuente: Ministerio de Educación, 2005. |

Enoturismo

Número de viñas abiertas al turismo por valle.



Plantaciones Vitivinícolas

En hectáreas.

Región	Blancas	Tintas	Total
IV	242	1.950	2.192
V	2.953	2.216	5.169
RM	1.681	8.999	10.680
VI	3.519	28.297	31.816
VII	11.209	37.064	48.273
VIII	6.938	6.970	13.908
IX	5	8	13
X	3	2	5
Total	26.550	85.506	112.056

| Fuente: SAG; Rodrigo Alvarado y Asociados, 2004. |

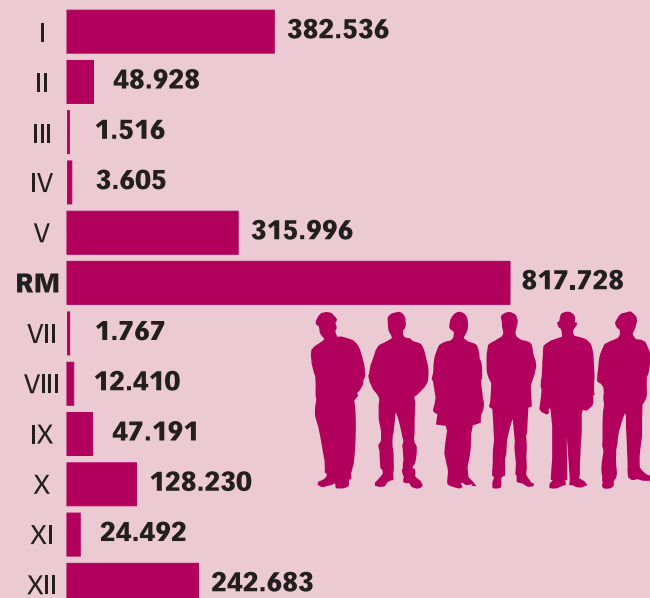
Ríos más visitados para hacer rafting

Región	Ríos
RM	Maipo
VI	Tinguiririca
VII	Teno, Lontué
VIII	Ñuble, Bio-Bío, Laja
IX	Trancura, Liucura, Maichín
X	San Pedro, Fuy, Petrohué, Futaleufú
XI	Backer

| Fuente: La Tercera, 2005. |

Turistas extranjeros

Total de turistas extranjeros que ingresaron al país según lugar de entrada.



| Fuente: Sernatur, 2005. |

Pro Chile promoció en Hollywood a 3 ciudades chilenas como locaciones para rodar películas o spots publicitarios en ambientes naturales: Puerto Montt, Valdivia y Valparaíso.

Los cuartos básicos en Chile

Alumnos que rindieron la prueba Simce.

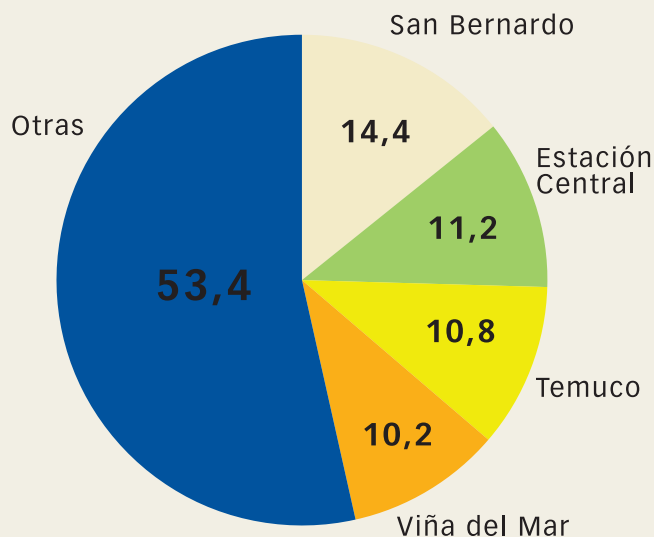
Región	%
I	3
II	4
III	2
IV	4
V	10
RM	39
VI	5
VII	6
VIII	12
IX	6
X	7
XI	1
XII	1

En Chile hay 259.852 niños en cuarto básico.

| Fuente: Ministerio de Educación, 2005. |

Comercio ilegal

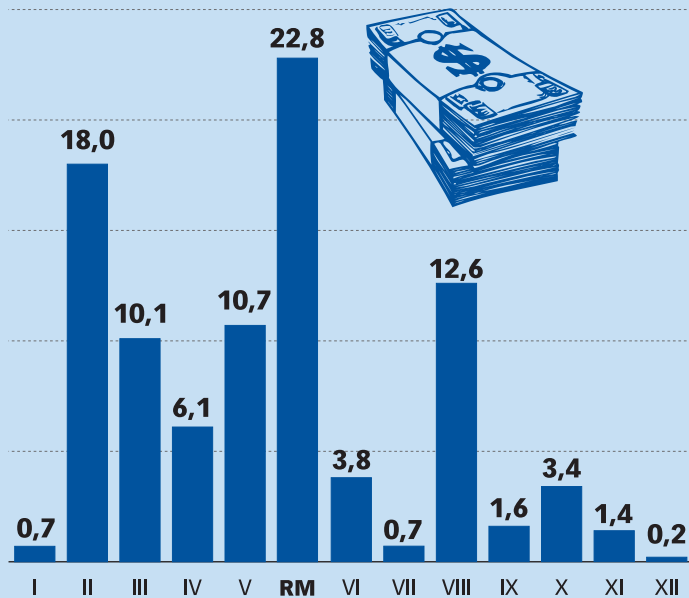
Comunas que concentran mayor porcentaje de ambulantes.



| Fuente: CNC, UBO, 2005. |

Inversión privada en el país

Proyección Período 2005-2009, en porcentaje.



| Fuente: Corporación de Bienes de Capital, 2005. |

Personas que viven en la calle

Ciudades catastradas con más de 40.000 habitantes.

Región	N° Personas
I	393
II	330
III	95
IV	172
V	507
RM	3.454
VI	158
VII	321
VIII	898
IX	142
X	348
XI	82
XII	84

| Fuente: MIDEPLAN, 2005. |

Importaciones desde principales bloques económicos

Región	Asia %	Mercosur %	Nafta %	Unión Europea %	Resto del Mundo %
I	68	1	11	14	6
II	43	4	22	25	5
III	63	3	9	25	0
IV	63	1	10	25	1
V	44	5	12	12	2
RM	8	12	24	31	25
VI	41	5	14	34	5
VII	19	6	22	33	20
VIII	30	4	34	11	21
IX	54	0	17	20	8
X	29	4	45	17	5
XI	49	2	15	31	2
XII	38	10	11	40	1
Otras Operaciones	3	34	31	6	25

| Fuente: Servicio Nacional de Aduanas. 2005 |

Exportaciones a principales bloques económicos

Región	Asia %	Mercosur %	Nafta %	Unión Europea %	Resto del Mundo %
I	10	2	3	3	3
II	36	27	35	35	14
III	6	2	2	4	0
IV	8	1	2	5	0
V	11	9	6	5	23
RM	3	29	15	17	28
VI	10	9	7	13	4
VII	1	3	3	4	5
VIII	8	7	16	5	18
IX	1	0	1	1	1
X	3	3	9	3	2
XI	1	0	0	1	0
XII	2	5	1	4	0
Otras Operaciones	0	4	1	0	1

| Fuente: Servicio Nacional de Aduanas. 2005 |

A propósito de la Teletón

Número de hogares con al menos una persona con discapacidad.
(Incluye discapacidad leve, moderada y severa)

Región	
I	47.920
II	42.436
III	29.429
IV	61.819
V	110.676
RM	565.192
VI	91.392
VII	123.119
VIII	218.769
IX	116.925
X	120.210
XI	11.401
XII	10.054



El 34,5% de los hogares chilenos tiene al menos una persona con discapacidad.

| Fuente: INE, 2004. |

Empleos según Actividad Económica

Región	Habitantes Ocupados (en miles)	Agricultura, Caza y pesca %	Minas y Canteras %	Industria %	Electricidad, Gas y agua %	Construcción %	Comercio %	Transporte comunicación %	Serv. Financieros %	Serv. Comunes y sociales %
I	159.7	7.7	1.6	11.1	1.1	6.3	23.9	12.8	7.9	27.1
II	171.2	2.5	11.6	7.8	1.0	16.1	17.8	9.0	7.3	26.5
III	110.9	16.9	10.5	6.8	0.3	13.0	17.9	7.6	4.1	22.4
IV	209.9	28.3	4.2	7.1	0.4	9.3	18.6	6.3	3.9	21.4
V	555.5	11.2	1.4	9.6	0.7	7.9	19.6	9.7	6.2	33.3
RM	2.513.3	3.1	0.3	15.3	0.4	8.0	21.4	8.2	13.1	30.0
VI	286.7	30.8	2.3	9.5	0.9	8.4	16.1	6.7	5.5	19.5
VII	333.3	31.2	0.4	11.3	0.6	7.3	15.4	7.3	4.7	21.4
VIII	666.5	14.4	0.5	16.1	0.3	6.5	17.5	8.1	5.9	30.2
IX	321.0	28.5	0.0	11.0	0.3	6.6	16.3	6.5	4.4	25.9
X	392.2	26.9	0.0	15.7	0.4	5.7	14.4	7.7	3.7	24.9
XI	41.9	15.3	1.3	11.4	1.0	7.2	14.4	7.8	4.1	37.2
XII	63.2	8.4	4.0	13.0	0.6	7.9	18.4	11.3	6.5	29.4

El total de ocupados a nivel nacional es de 5.825.810 personas.

| Fuente: INE, 2005. |

Turismo en Silla de Ruedas

Parques Nacionales acondicionados para discapacitados.

Reserva Nacional Lago Peñuelas	V Región
Reserva Nacional Río Clarillo	RM
Radal Siete Tazas	VII Región
Laguna del Laja	VIII Región
Monumento Natural cerro Ñielol	IX Región
Reserva Nacional Magallanes (en construcción)	XII Región

| Fuente: Conaf, 2006. |

Las mascotas

Penetración en hogares.

	%
Antofagasta	60,2
La Serena/Coquimbo	60,1
Viña/ Valparaíso	61,2
Santiago	56,9
Concepción/ Talcahuano	60,3
Temuco	53,5
Total Nacional	57,9

El perro es el animal doméstico más popular, con presencia en un 46,5% de los hogares chilenos.

En el estrato ABC1 ganan los peces y en el C3, los perros tienen un 52% de participación.

| Fuente: ACNielsen Homescan, 2005. |

Para no olvidar

Nombres de pueblos no tradicionales.

V Región	Las Coimas
V Región	Putando
VI Región	Chuchunco
VI Región	Chita que lindo
VI Región	Sal si puedes
VII Región	Peor es nada
VII Región	La Calor
VIII Región	Entrepiernas
VIII Región	Purgatorio
VIII Región	La Cresta de doña Filipa
VIII Región	Reputo

| Fuente: El Mercurio, 2006. |